CONDICIONES FAVORABLES PARA LA OCURRENCIA DE INCENDIOS SOBRE LA COBERTURA VEGETAL - CFOI

FECHA DE VIGENCIA: SETIEMBRE 2020

DEPARTAMENTO DE ANCASH

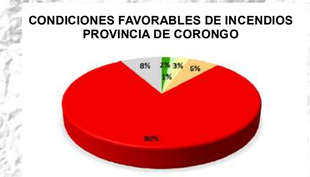

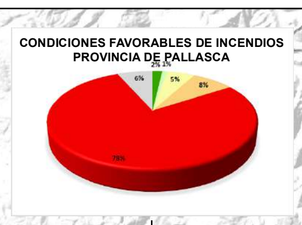

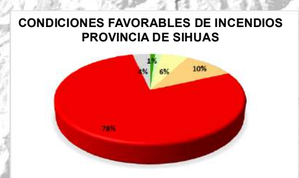

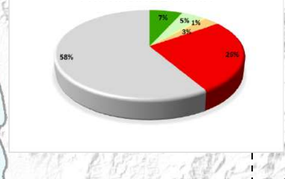

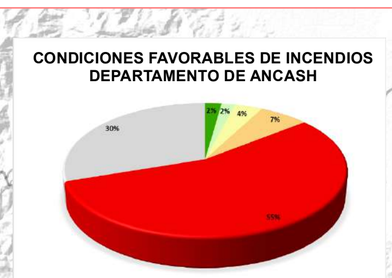

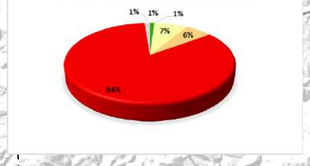

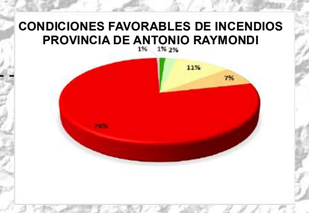

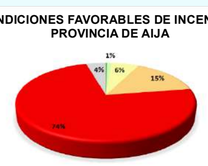

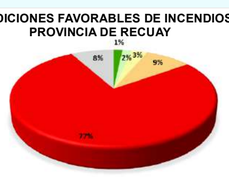

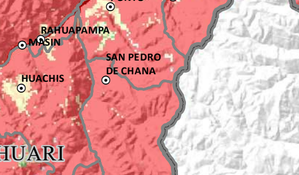

Lectura del Mapa

El mapa contienen la siguiente información:

1. Los niveles de ocurrencia de incendios:

- Muy Bajo (color verde oscuro), aquellas áreas que presentan condiciones,mínimas por tanto no es necesario tomar precauciones especiales
- Bajo (color verde claro), aquellas áreas que aún presentan condiciones mínimas,debido a que solo una variable viene contribuyendo para la ocurrencia de incendios, por tanto no es necesario tomar precauciones especiales
- Medio (color amarillo), aquellas áreas que presentan condiciones favorables, donde la cobertura vegetal puede llegar a prenderse y arder.
- Alto (color naranja), aquellas áreas donde las condiciones para que se produzcan incendios son altas, si no se maneja adecuadamente el fuego en las prácticas agropecuarias.
- Muy Alto (color rojo), aquellas áreas donde las condiciones para que se produzcan incendios son muy altas; si no se maneja adecuadamente el fuego en los meses de mayor recurrencia por prácticas agropecuarias.

2. Las condiciones favorables de la ocurrencia de incendios - CFOI, para cada Provincia están representadas por los pasteles según su nivel y en porcentaje.

Signos Convencionales

- Capital Departamental
- Capital Provincial
- Capital Distrital
- Límite Departamental
- Límite Provincial
- Límite Distrital
- Nevados
- Áreas urbanas
- Hidrografía
- Lago / Lagunas
- Desierto Costero

Red Vial

- Red Nacional
- Red Departamental

Condiciones Favorables para la Ocurrencia de Incendios sobre la Cobertura Vegetal

NIVEL

- MUY BAJO
- BAJO
- MEDIO
- ALTO
- MUY ALTO
- AREAS SIN CFOI

PERÚ | Ministerio del Ambiente | Viceministerio de Desarrollo Estratégico de Recursos Naturales

DIRECCIÓN GENERAL DE ORDENAMIENTO TERRITORIAL AMBIENTAL
Dirección de Monitoreo y Evaluación de los Recursos Naturales del Territorio

DEPARTAMENTO DE ANCASH

CONDICIONES FAVORABLES PARA LA OCURRENCIA DE INCENDIOS
MES DE SETIEMBRE

Elaborado:	Proyección:	Fecha:	Escala:
DMERNT	UTM	Setiembre 2020	1:500,000
	Datum: WGS 84		

Fuente: DGOTA - Modelo BRT Ajustado - 2018; IGP - Instituto Geofísico del Perú - NDVI; SENAMHI - Información Pisco; NASA - EARTH DATA - MODIS